

Använda Esri Sveriges svenska baskartor i ArcGIS Online och ArcMap utan att vara administratör

Den här guiden beskriver hur du använder dessa baskartor utan att vara administratör på ArcGIS Online.

Som administratör på ArcGIS Online kan du underlätta arbetet med baskartorna genom att lägga till dem som standardbaskartor i baskartegalleriet. Detta är ett mer effektivt sätt att jobba med baskartor man använder mer frekvent i verksamheten.

Guide till detta hittar du på vår hemsida esri.se/support.

Alla vinner på öppna data. Så är det verkligen. Därför är vi glada att kunna meddela att nya svenska baskartor nu finns tillgängliga på ArcGIS Online.

De tre baskartorna är:

Översiktskarta: En baskarta med nedtonad färgsättning, vilket gör den till ett utmärkt val som baskarta då data över stora geografiska områden ska presenteras ovanpå.

Terrängskuggning: En s.k. terrängskuggning, även känt som "hillshade", baserad på en ny höjddataproduct från Lantmäteriet som släppts fri. Grunddata är ett 50x50 m punktgrid som tagits fram från laserscannat data av Lantmäteriet.

Terrängskuggad översikt: Detta är en hybrid av de två ovannämnda. Det är helt enkelt "Översiktskarta" draperad med transparens ovanpå "Terrängskuggning".

De här baskartorna har skapats baserat på det [data som Lantmäteriet gjorde öppen](#) och fri för användning den 1 juli i år. De produkter från Lantmäteriet som har använts är GSD-Översiktskartan och GSD-Höjddata 50+. Alla tre kartorna är tänkta som baskartor vid småskaliga presentationer, d.v.s. som bakgrund när annan data som är spridd över stora geografiska områden ska visas ovanpå.

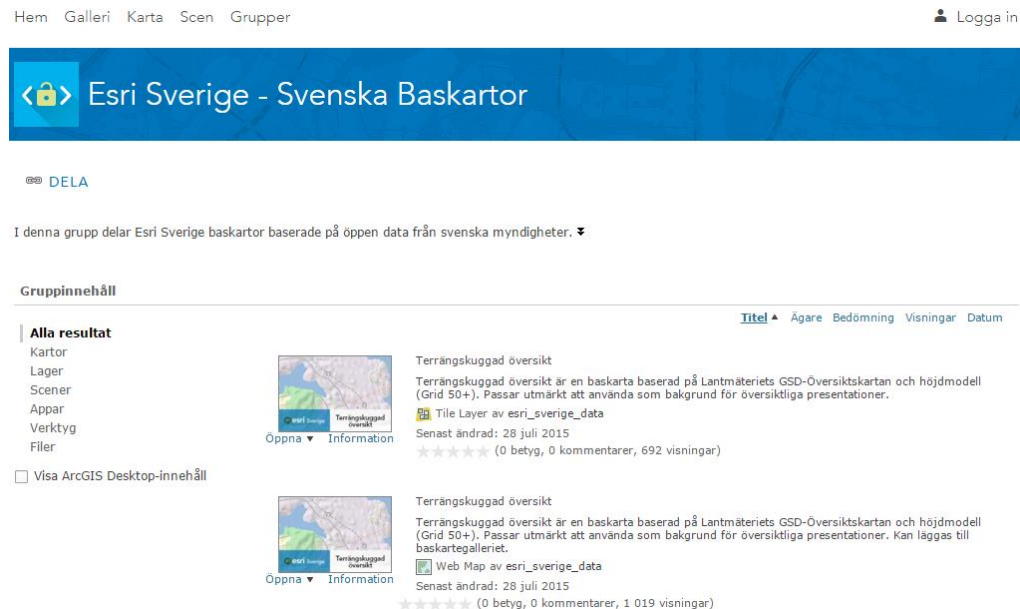
Använda som baskarta i ArcGIS Online

Om du inte har tillgång till en administratör eller ett administratörskonto för att lägga in baskartorna som standard kan du ändå använda dessa.

1. Logga in med ditt konto på arcgis.com



2. Gå till Gruppen "Esri Sverige - Svenska Baskartor" genom att antingen söka på dessa i sökrutan (viktigt att då klicka ur "Sök endast i 'organisationens namn'") eller följa denna länk: <http://arcg.is/1Hadqpa>



Hem Galleri Karta Scen Grupper Logga in

Esri Sverige - Svenska Baskartor

DELA

I denna grupp delar Esri Sverige baskartor baserade på öppen data från svenska myndigheter. ▼

Gruppenhåll Titel ▲ Ägare Bedömning Visningar Datum

Alla resultat

- Kartor
- Lager
- Scener
- Appar
- Verktyg
- Filer

Visa ArcGIS Desktop-innehåll

Öppna ▼ Information

Terrängskuggad översikt

Terrängskuggad översikt är en baskarta baserad på Lantmäteriets GSD-Översiktskartan och höjdmödel (Grid 50+). Passar utmärkt att använda som bakgrund för översiktiga presentationer.

Tile Layer av esri_sverige_data

Senast ändrad: 28 juli 2015

★★★★★ (0 betyg, 0 kommentarer, 692 visningar)

Öppna ▼ Information

Terrängskuggad översikt

Terrängskuggad översikt är en baskarta baserad på Lantmäteriets GSD-Översiktskartan och höjdmödel (Grid 50+). Passar utmärkt att använda som bakgrund för översiktiga presentationer. Kan läggas till baskartegalleriet.

Web Map av esri_sverige_data

Senast ändrad: 28 juli 2015

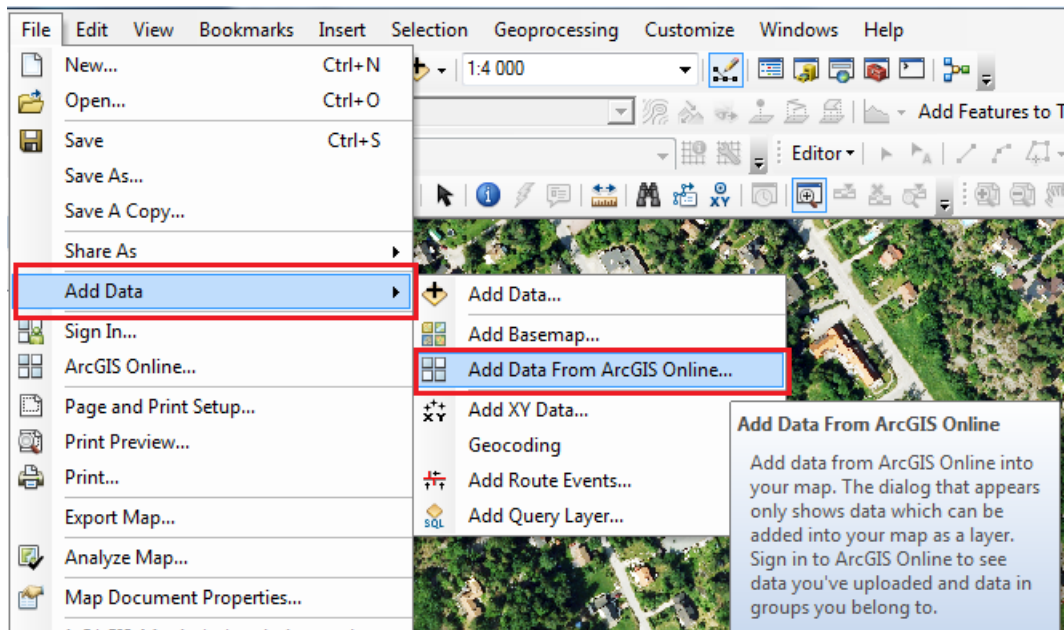
★★★★★ (0 betyg, 0 kommentarer, 1 019 visningar)

3. Leta upp önskad baskarta och tryck på "Öppna", då öppnas kartan som baskarta i kartvisaren.

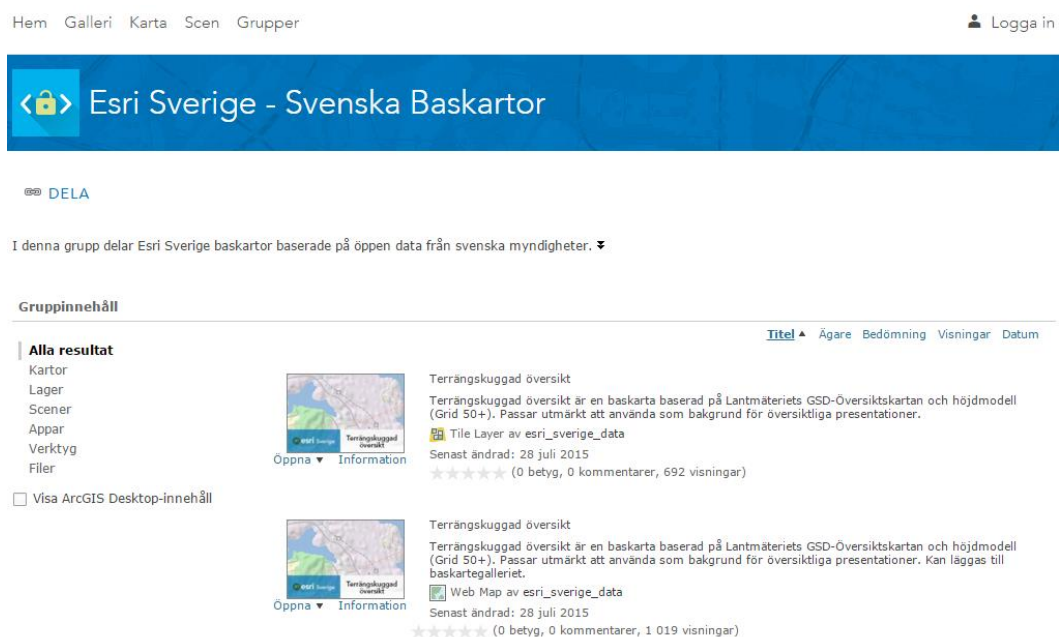
Använda som baskarta i ArcMap utan ArcGIS Online-konto

Har du inte tillgång till ett konto på ArcGIS Online så kan du fortfarande komma åt dessa baskartor. Allt som krävs är internetuppkoppling.

1. Starta ArcMap och klicka på symbolen File > Add Data > Add data from ArcGIS online.




2. Sök på "Esri Sverige - Svenska Baskartor" och kryssa i "groups".



3. Klicka på gruppen så får du upp de baskartor som finns. Klicka på "Add" för att lägga till som bakgrundskarta i ditt projekt.

Esri Sverige - Svenska Baskartor

Properties Description

 Summary I denna grupp delar Esri Sverige baskartor baserade på öppen data från svenska myndigheter.

Tags [öppna data](#) [öppen data](#) [baskartor](#) [bakgrundskartor](#) [sverige](#) [sweden](#) [basemaps](#) [fria data](#) [fri data](#) [alternativa baskartor](#) [lantmäteriet](#) [lm](#) [lmv](#) [kartor](#) [svenska baskartor](#) [svenskabaskartor](#) [essb](#)

Contact

Terrängskuggad översikt



Terrängskuggad översikt är en baskarta baserad på Lantmäteriets GSD-Översiktskartan och höjdmodell (Grid 50+). Passar utmärkt att använda som bakgrund för

Map Service by [esri_sverige_data](#) 2015-07-28 [Details](#) [Add](#)

Terrängskuggning



Terrängskuggning visar terrängens former. Baserad på data från Lantmäteriets produkt Grid 50+.

Map Service by [esri_sverige_data](#) 2015-07-28 [Details](#) [Add](#)

Översiktskarta



Översiktskarta är en baskarta baserad på Lantmäteriets GSD-Översiktskartan. Passar utmärkt att använda som bakgrund för översiktliga presentationer.

Map Service by [esri_sverige_data](#) 2015-07-28 [Details](#) [Add](#)